

# Carta delle invariati










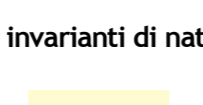










Elaborato adeguato alla Conferenza dei Servizi del 26 marzo 2015



Provincia di Treviso  
Provincia di Treviso  
Progettisti incaricati:  
Pia.Tec.Co. soc. coop. a r.l.  
Dott. Urb. Roberto Rossetto  
Dott. Urb. Francesco Pinotto  
con  
Arch. Stefano Maria D'Amico  
INGEGNERIA  
TAPCO s.r.l.  
Arch. Leopoldo Saccon  
con  
Dott. Urb. Michele Saccon  
INGEGNERIA  
[www.comune.susegana.tv.it](http://www.comune.susegana.tv.it)  
Ing. Enrico Marotta  
elemento architettonico  
Dott.ssa Giuseppina Salvador  
ingegneria  
Geom. Eddy Dall'Arena  
ingegneria  
Aprile 2015
















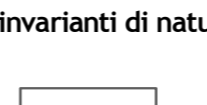
## LEGENDA

N.T.A.

-  Limite amministrativo del Comune
- Le invariati di natura paesaggistica** ART. 8
-  Ambito dei paesaggi agrari di collina
-  Ambito dei paesaggi agrari di pianura
-  Contesti figurativi
-  Rete degli itinerari di interesse storico testimoniale e paesaggistico
-  Anello ciclistico del Montello
-  Strada dei vini
-  Strada dell'archeologia
-  Strada della Grande Guerra
-  Bici in vacanza
-  Percorsi di immersione rurale
-  Strada Augusta Attinate
-  Strade panoramiche
-  Cori visuali
-  Punti panoramici
- Le invariati di natura ambientale** ART. 9
-  Aree di connessione naturalistica (Buffer zone)
-  Aree di connessione naturalistica (Aree di completamento del nucleo)
-  Aree nucleo
-  Stepping stone
-  Aree boscate
-  Varchi infrastrutturali

## LEGENDA

N.T.A.

- Le invariati di natura storico-monumentale** ART. 10
-  Centri Storici
-  Pertinenze scoperte da tutelare
-  Edifici e complessi di valore monumentale testimoniale
-  Manufatti di archeologia industriale
-  Ex filanda di Collalto
-  Mulino di Colfocco
-  Centrale elettrica azlinda Collalto
-  Ex filanda complesso Barco
-  Cantina Collalto
-  Rischio Archeologico (elementi areali)
-  Rischio Archeologico (elementi puntuali)
-  Luoghi della Grande Guerra (elementi areali)
-  Luoghi della Grande Guerra (elementi puntuali)
-  Luoghi dell'archeologia
- Le invariati di natura agricolo produttiva** ART. 11
-  Aree agricole di particolare pregio
- Le invariati di natura geologica** ART. 12
-  Pedre Doline