



Attuazione dell'articolo 11 della legge 24 giugno 2009, n.77

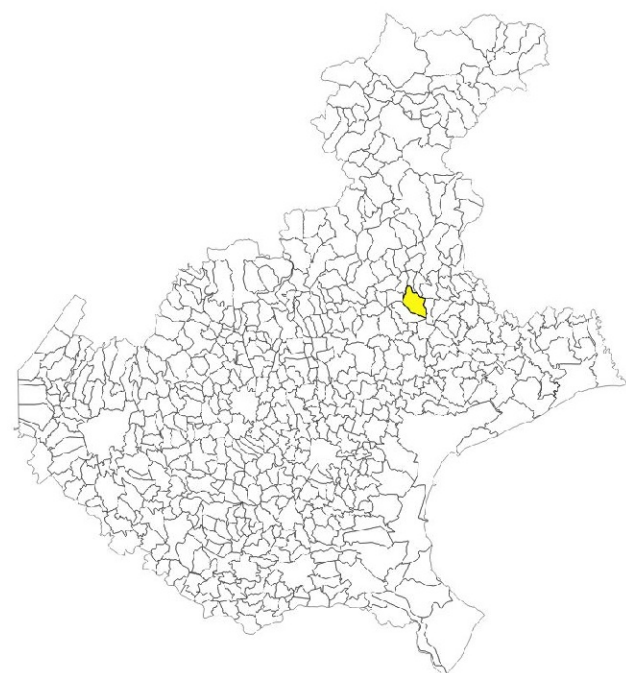
MICROZONAZIONE SISMICA

Carta di microzonazione sismica (FV)

scala 1 : 5.000

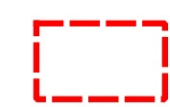
Regione Veneto

Comune di Susegana



Regione	Soggetto realizzatore	Data
VENETO		dicembre 2017 agg. ottobre 2022

Legenda




Confine comunale




Misura Fa e Fv - valori calcolati

Zone stabili suscettibili di amplificazioni locali



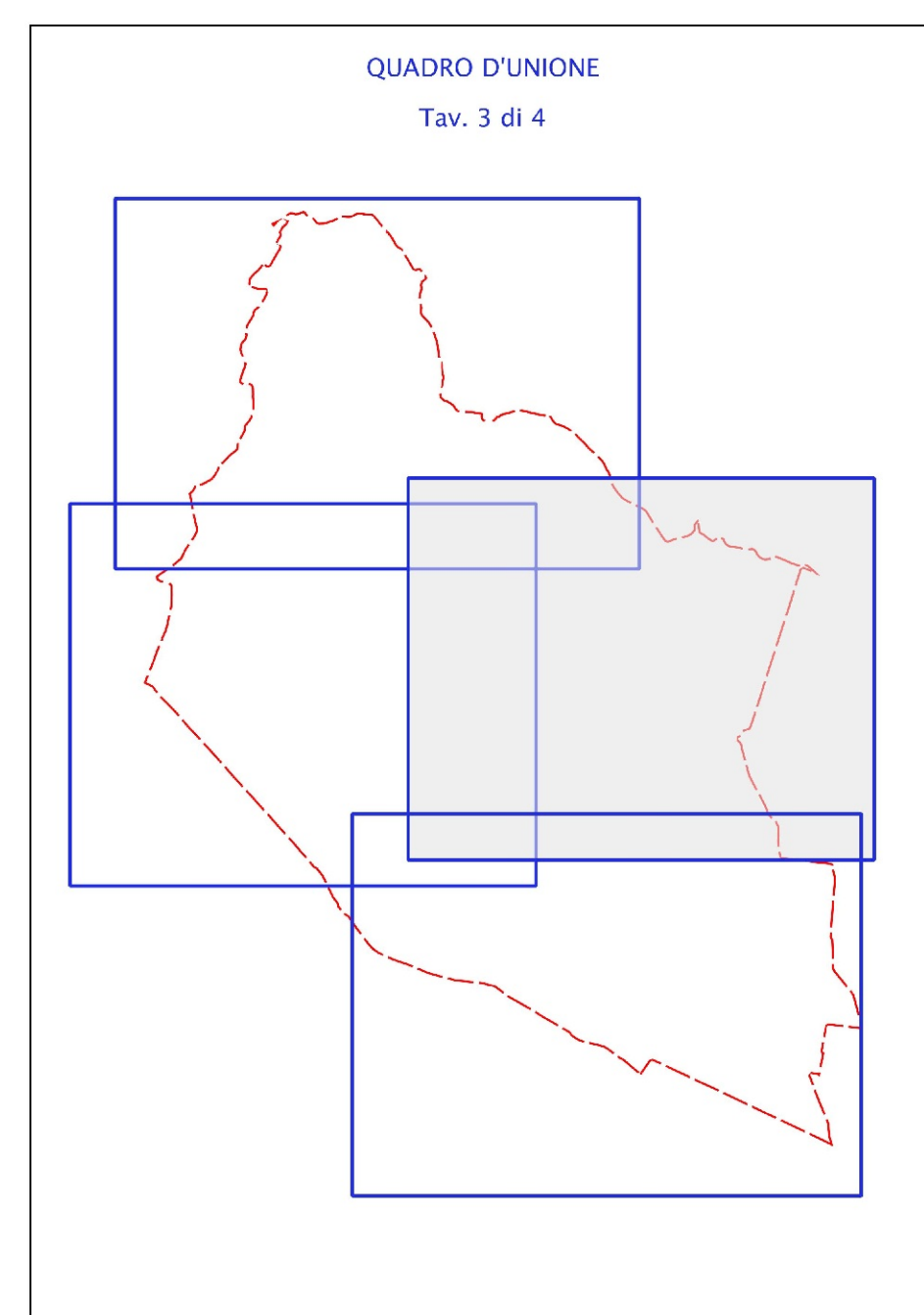
FV = 1.1 - 1.2



FV = 1.3 - 1.4



FV = 1.5 - 1.6



0 250 500 m

