


COMUNE DI SUSEGANA
 Provincia di Treviso

P.A.T.
Variante n.3

Elaborato **TAV. 10 A** Scala **1:10.000**

Carta del rischio idraulico









Variante 3 "revisione viabilità by-pass"



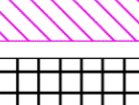

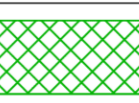








Procedura di Pianificazione concertata
 Provincia di Treviso
Progettisti incaricati:
 Matteo Gobbo
 pianificatore
 con
 Alessia Rosti

Amministrazione comunale:
 Gianni Montezel
 sindaco
 Vincenza Scarpia
 Assessore all'Urbanistica
 Mauro Gianni
 Segretario Comunale
 Eddy Dall'Anese
 Responsabile Area Gestione Territorio

LEGENDA

-  Limite amministrativo del Comune
-  Limite dell'idrografia principale
-  Ambiti Territoriali Omogenei - AT0
-  Numero Ambito Territoriale Omogeneo
-  Servizi di interesse comune di maggior rilevanza - Progetto
-  Viabilità di progetto
-  Viabilità di principale
-  Ferrovia

- Gli ambiti di trasformazione**
-  Numero Ambito di trasformazione
 -  Aree di espansione residenziale da PRG
 -  Aree di espansione commerciale, produttiva e direzionale da PRG
 -  Aree di espansione commerciale, produttiva e direzionale da PAT
 -  Aree di riqualificazione e riconversione da PAT
 -  Aree di riconversione funzionale da PAT
 -  Aree per il miglioramento della qualità urbana da PAT
 -  Aree a vincolo di destinazione d'uso - Prato
 - Aree di localizzazione residenziale da PAT

- Le aree a rischio idraulico**
-  P4 - Aree ad elevato rischio idraulico
 -  Aree indicate a rischio idraulico dall'analisi idrogeologica
 -  Zone di attenzione idraulica