Servizi Smart

CONTARINA SPA

Piano antenne e monitoraggio campi elettromagnetici

PIANO ANTENNE

TAV. 3-1 CAMPI ELETTROMAGNETICI
AREA DETTAGLIO N.1 - ANALISI

Anno 2024
Scala 1:5000

Comune di Susegana

Data redazione: **10/11/2022**
Data approvazione: _____

CONTARINA SPA
Direttore Generale: **Michele Rasera**
Responsabile del progetto: **dott. Luca Zanini**
Collaboratore: **dott. Alberto Barbon**
Collaboratore: **dott. Andrea Dell'Ongaro**

AGC SAS & JCS SRL
Responsabile del progetto: **P.I. Gabriele Parrinello**
Coordinatore tecnico: **P.I. Alessandro Citterio**
Responsabile operativo: **Ing. Emanuela Piatti**

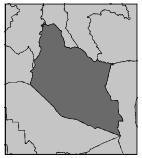

PRIULA CONSORZIO DI BACINO DI TREVISO

Questo è un servizio dedicato ai comuni associati al Consiglio di Bacino Priula. Priula garantisce qualità e standard omogenei di servizio per tutti i comuni aderenti.

LEGENDA

Dati comunali

- Confini comunali
- Edifici sotto mappa
- Edifici sopra mappa
- Edifici fuori comune
- Cartografia

Infrastrutture e impianti tecnologici

Impianti S.R.L.B. esistenti (impianti con stato "Comunicato" da catasto ARPAV del 9/11/2022)

- Tim-Vodafone
- WindTre
- WindTre-Iliad

Intensità di campo elettromagnetico

- Intensità di campo inferiore a 1 V/m
- Intensità di campo compresa tra 1 V/m e 2 V/m
- Intensità di campo compresa tra 2 V/m e 3 V/m
- Intensità di campo compresa tra 3 V/m e 4 V/m
- Intensità di campo compresa tra 4 V/m e 5 V/m
- Intensità di campo compresa tra 5 V/m e 6 V/m
- Intensità di campo compresa tra 6 V/m e 15 V/m
- Intensità di campo compresa tra 15 V/m e 20 V/m
- Intensità di campo superiore a 20 V/m

Note

In questa tavola sono rappresentate le aree all'interno delle quali è stato calcolato un valore di intensità di campo elettromagnetico superiore a 1,5 V/m.
L'edificio più alto all'interno dell'area comunale ha gronda pari a 42,4 m slt.

Sono state individuate 6 aree di dettaglio, nella presente tavola viene rappresentata l'area di dettaglio n° 1.

Area di dettaglio 1 : in prossimità degli impianti WindTre TV029-var3 e TV641, Iliad TV31058_001, Vodafone TV2471-A e Tim TVC5.

L'edificio più alto all'interno dell'area di dettaglio in oggetto è quotato 15,6 m slt.
I calcoli sono stati eseguiti alle quote di 2 m, 7 m, 12 m, 15,6 m e 17,6 m slt.

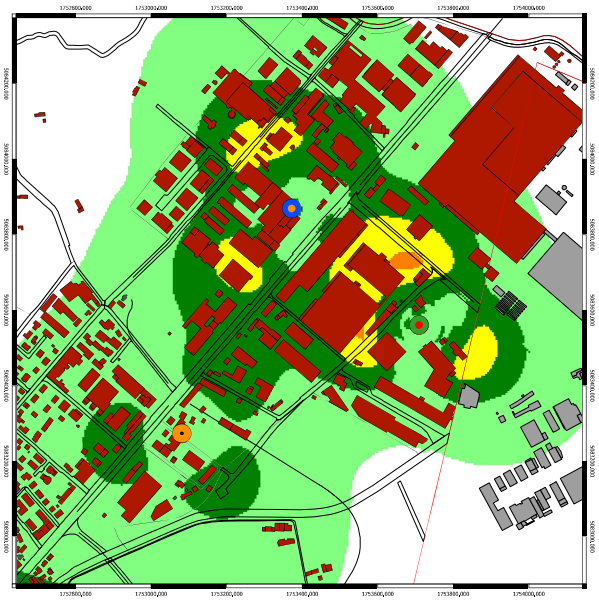

Campo elettromagnetico (V/m) calcolato alla quota di 2 m sul livello del terreno

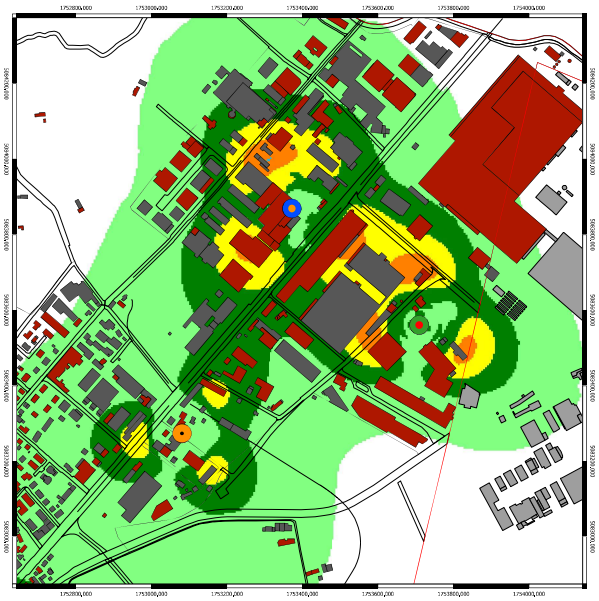

Campo elettromagnetico (V/m) calcolato alla quota di 7 m sul livello del terreno

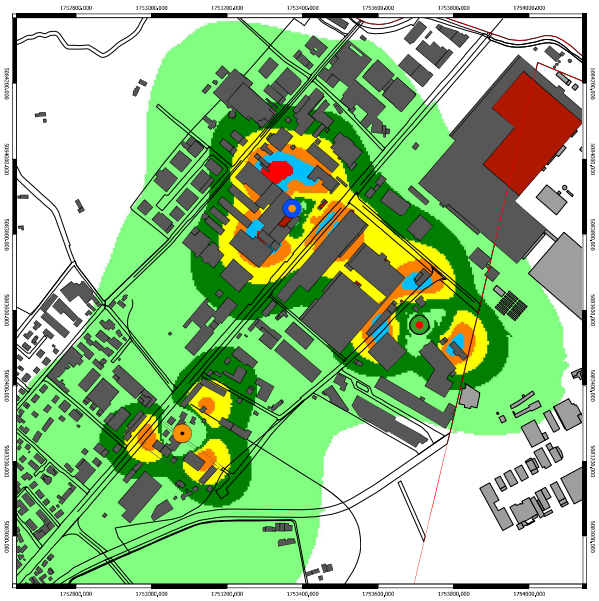

Campo elettromagnetico (V/m) calcolato alla quota di 12 m sul livello del terreno

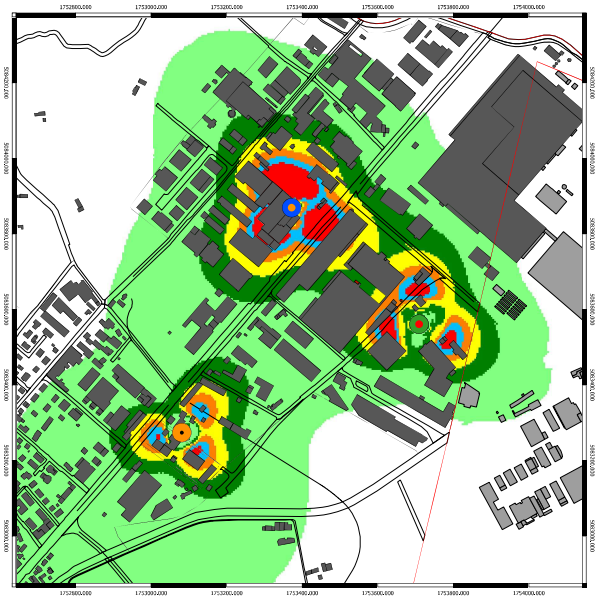

Campo elettromagnetico (V/m) calcolato alla quota di 15,6 m sul livello del terreno

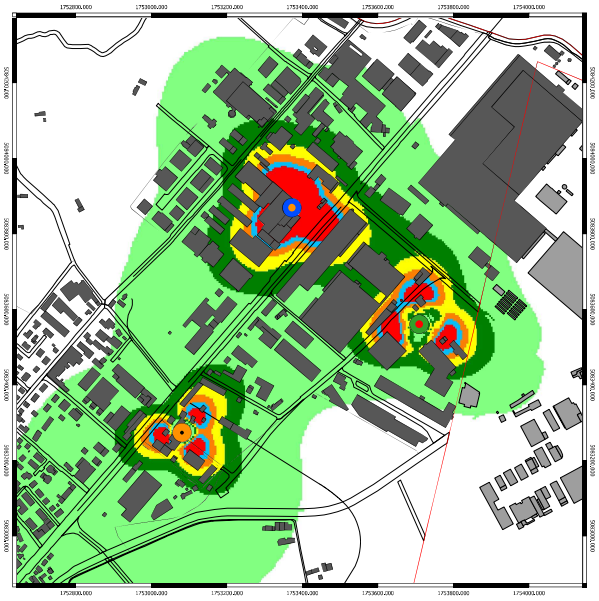

Campo elettromagnetico (V/m) calcolato alla quota di 17,6 m sul livello del terreno